

CECAT-Centre de Coordinació operativa de Catalunya

COMUNICAT DE SITUACIÓ DE PREALERTA DE L'INUNCAT

Es comunica que en base a les previsions meteorològiques emeses pel Servei Meteorològic de Catalunya i a les afectacions que es preveu que se'n puguin derivar, correspon posar el Pla especial d'emergències per inundacions a Catalunya (INUNCAT) en fase de Prealerta.

Segons informa el SMC, s'espera superació del llindar d'acumulació de pluja de 100mm/24 hores a partir de primera hora de dimecres 25 de novembre i fins dijous al matí a les comarques de Vall d'Aran, Alta Ribagorça i Pallars Sobirà. També s'informa que demà dimecres la cota de neu voltarà els 1600 m i que al final del dia pot baixar fins els 1400m.

Episodi de superació llindar 100mm/24 h d'acumulació de pluja:

Data i hora: de les 6h de demà dimecres 25/11 fins a les 6h de dijous 26/11

Zona geogràfica: Vall Aran, Pallars Sobirà i Alta Ribagorça.

Es per aquest motiu que es recomana:

- Informar la població i donar les instruccions oportunes.
- Mantenir nets el clavegueram i els embornals.
- Avisar els elements vulnerables (càmpings, clubs i edificacions properes a la costa).
- Valorar la prohibició de pas als accessos de lleres de riu i rieres.
- Vigilar que no s'estacionin vehicles en rieres i torrenteres.
- Valorar el tall de rutes per camins i carreteres conflictius i oferir passos alternatius.
- Valorar l'activació del pla d'emergències municipal.

En cas que hagueu activat el vostre Pla d'Emergències, cal comunicar-ho al CECAT.

Aquest avís ja s'ha fet arribar als grups actuant.

La situació de risc contemplada en aquest comunicat es donarà per finalitzada, sense necessitat d'una comunicació de tancament per part del CECAT, un cop acabi el període meteorològic especificat; sempre i quan no s'actualitzi la informació amb una nova comunicació.

Cal recordar que la situació de Prealerta no comporta l'activació de l'INUNCAT.




Si el vostre municipi disposa de xarxa RESCAT recordeu de tenir connectat el terminal.


Barcelona, dimarts, 24 novembre 2015

11:24:15

CECAT-Centre de Coordinació operativa de Catalunya

S'adjunten a continuació els mapes de perill per acumulació per dimecres 25/11:




 <p>Generalitat de Catalunya Departament de Territori i Sostenibilitat</p>	 <p>Servei Meteorològic de Catalunya</p>	 <p>PERILL MÀXIM CATALUNYA 2/6</p>
<p>SITUACIÓ METEOROLÒGICA DE PERILL PER ACUMULACIÓ DE PLUJA</p> <p>Avis per dimecres 25/11/2015</p> <p>Emès: dimarts 24/11/2015 09:00 T.U.</p>		


	<p>LLINDAR REPRESENTATIU QUE ES POT SUPERAR A NIVELL DE CATALUNYA:</p> <p>Acumulada > 100 mm /24 hores</p>
	<p>DISTRIBUCIÓ GEOGRÀFICA DEL FENOMEN DINS LA ZONA AVISADA:</p> <p>LOCAL <input type="radio"/> EXTENS <input checked="" type="radio"/> GENERAL <input type="radio"/></p>
	<p>COMENTARI:</p> <p>La cota de neu voltarà els 1600 metres i al final del dia baixarà fins als 1400 metres.</p>
<p>SENSE PERILL (0) PERILL MODERAT (1-2) PERILL ALT (3-4) PERILL MOLT ALT (5-6)</p>	

 <p>0-6 H.T.U.</p>	 <p>6-12 H.T.U.</p>	<p>EVOLUCIÓ DEL PERILL AL LLARG DEL DIA 25/11/2015 CATALUNYA:</p> <p>GRAU DE PERILL 2/6 PER ACUMULACIÓ DE PLUJA</p>
 <p>12-18 H.T.U.</p>	 <p>18-24 H.T.U.</p>	<p>LLINDAR REPRESENTATIU QUE ES POT SUPERAR A NIVELL DE CATALUNYA:</p> <p>Acumulada > 100 mm /24 hores</p>

CECAT-Centre de Coordinació operativa de Catalunya

S'adjunten a continuació els mapes de perill per acumulació per dijous 26/11:

		
SITUACIÓ METEOROLÒGICA DE PERILL PER ACUMULACIÓ DE PLUJA Avis per dijous 26/11/2015 Emès: dimarts 24/11/2015 09:00 T.U.		PERILL MÀXIM CATALUNYA 2/6

	<p>LLINDAR REPRESENTATIU QUE ES POT SUPERAR A NIVELL DE CATALUNYA: Acumulada > 100 mm /24 hores</p> <hr/> <p>DISTRIBUCIÓ GEOGRÀFICA DEL FENOMEN DINS LA ZONA AVISADA:</p> <p>LOCAL <input type="radio"/> EXTENS <input checked="" type="radio"/> GENERAL <input type="radio"/></p> <hr/> <p>COMENTARI: La cota de neu baixarà dels 1400 metres fins als 1200 metres durant el matí.</p>
<p>SENSE PERILL (0) PERILL ALT (3-4) PERILL MODERAT (1-2) PERILL MOLT ALT (5-6)</p>	

	<p>EVOLUCIÓ DEL PERILL AL LLARG DEL DIA 26/11/2015 CATALUNYA: GRAU DE PERILL 2/6 PER ACUMULACIÓ DE PLUJA</p> <hr/> <p>LLINDAR REPRESENTATIU QUE ES POT SUPERAR A NIVELL DE CATALUNYA: Acumulada > 100 mm /24 hores</p>
---	--

CECAT-Centre de Coordinació operativa de Catalunya

PER OBTENIR MÉS INFORMACIÓ

- Consells d'autoprotecció per a la població: <http://interior.gencat.cat/inundacions>
- Situacions Meteorològiques de perill: <http://www.meteo.cat/prediccio/smp>
- Predicció municipal: <http://www.meteo.cat/prediccio/municipal>
- Incidències viàries: http://www.gencat.cat/transit/marcit_n.htm
- Mapa continu de trànsit: <http://mct.gencat.cat/>
- Mobilitat: <http://www20.gencat.cat/portal/site/mobilitat>